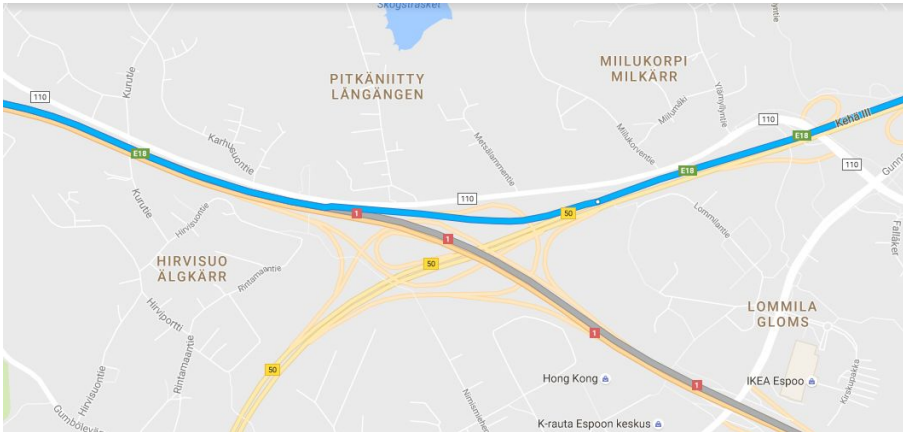
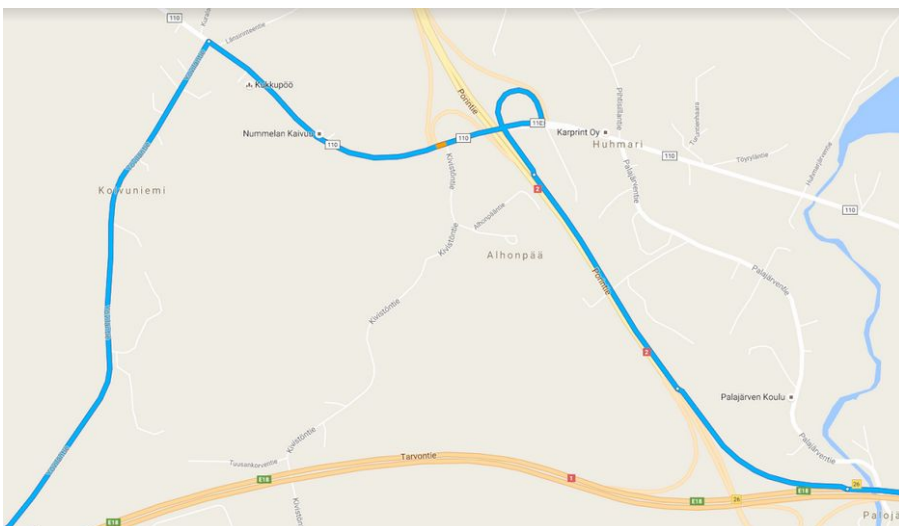


Ajo-ohjeet Maahisten kämpälle 2017

1. Ajetaan n. 40 km Turun moottoritietä (E18), kunnes saavutaan liittymään Pori-Nummela, noin 5 km Veikkolan jälkeen.

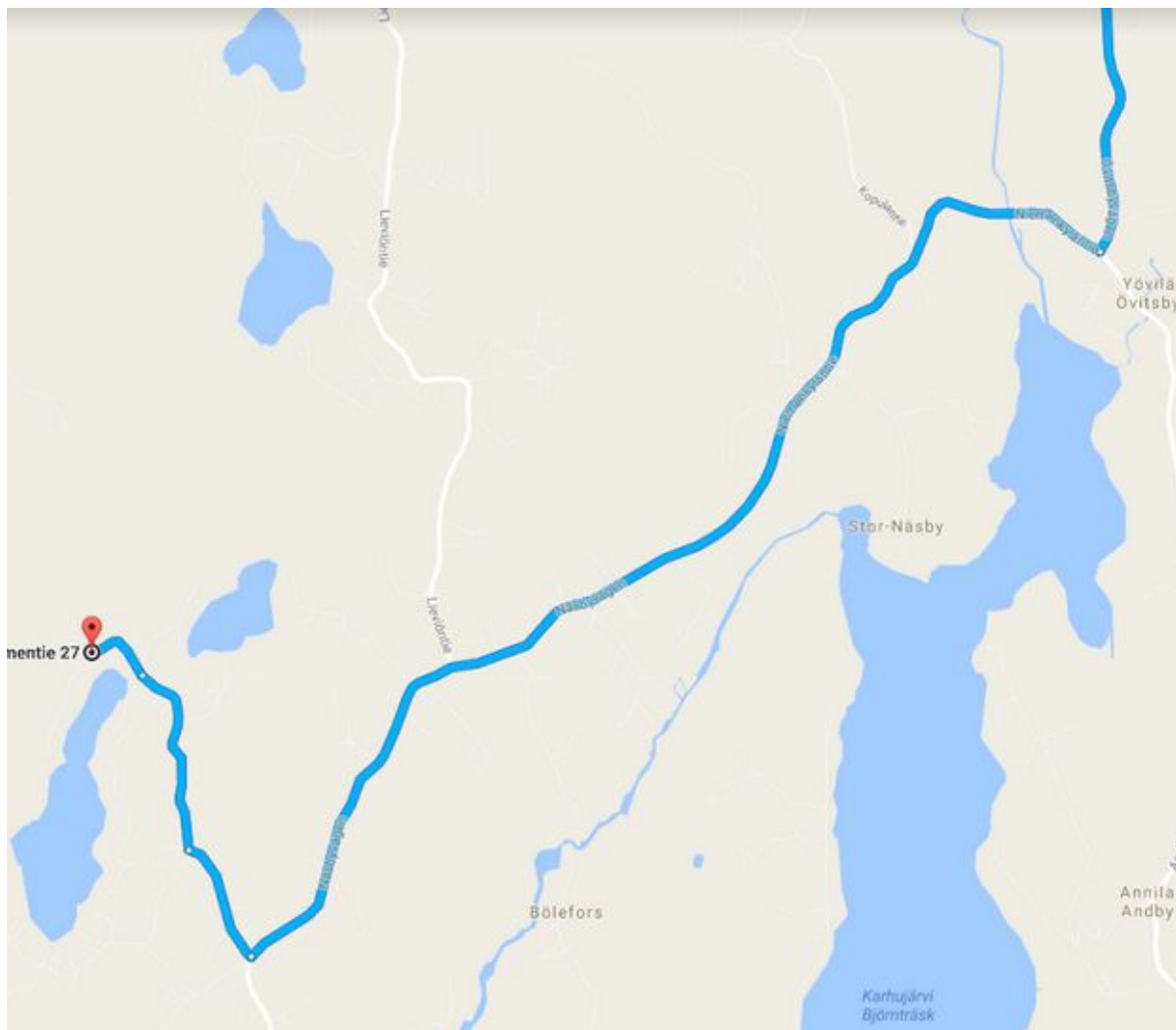


2. Jatketaan oikealle alas liittymästä (Porintie/Reitti 2), kunnes ensimmäisestä liittymästä käännetään ylös oikealle mäkeen. Mäen rinteessä on Karprint-niminen yritys.
3. Ylhäällä käännetään t-risteyksestä oikealle (Vanha Turuntie), tätä jatketaan n. kilometri suoraan.
4. Käännetään vasemmalle (Yöviläntie). Yöviläntietä jatketaan suoraan n. 7 km, kunnes tulee vastaan ensimmäinen t-risteys. Tästä risteyksestä käännetään oikealle, Niemenkylän suuntaan (Niemenkyläntie).



5. Niemenkyläntietä jatketaan eteenpäin noin 5 km. Tämän jälkeen tulee risteys oikealle, hiekkatielle (Lauklammentie).

6. Käännytään Lauklammentielle ja jatketaan mäkeä ylös suoraan. Mäen jälkeen saavutaan t-risteykseen (jossa postilaatikoita). Käännytään oikealle (Korpirauhantie). Korpirauhantietä jatketaan noin puoli kilometriä. Seuraavassa risteyksessä on kyltti Korpirauhaan oikealle, mutta ei jatketa sinne, vaan suoraan etuvasemmalle (tie muuttuu Honkaniementieksi).
7. Jyrkän nousun jälkeen tie levenee 3-4 auton parkkipaikaksi (Honkaniementie 33). Tämän lähemmäksi kämppää ei autolla pääse.



8. Jatketaan jalkaisin matkaa alamäkeen noin 40 metriä, kunnes oikealle metsään kääntyvä polku, risteyksessä viitta "Maahiset".
9. Jatketaan leveää polkua, kunnes punainen kämppä näkyy oikealla kallion päällä.